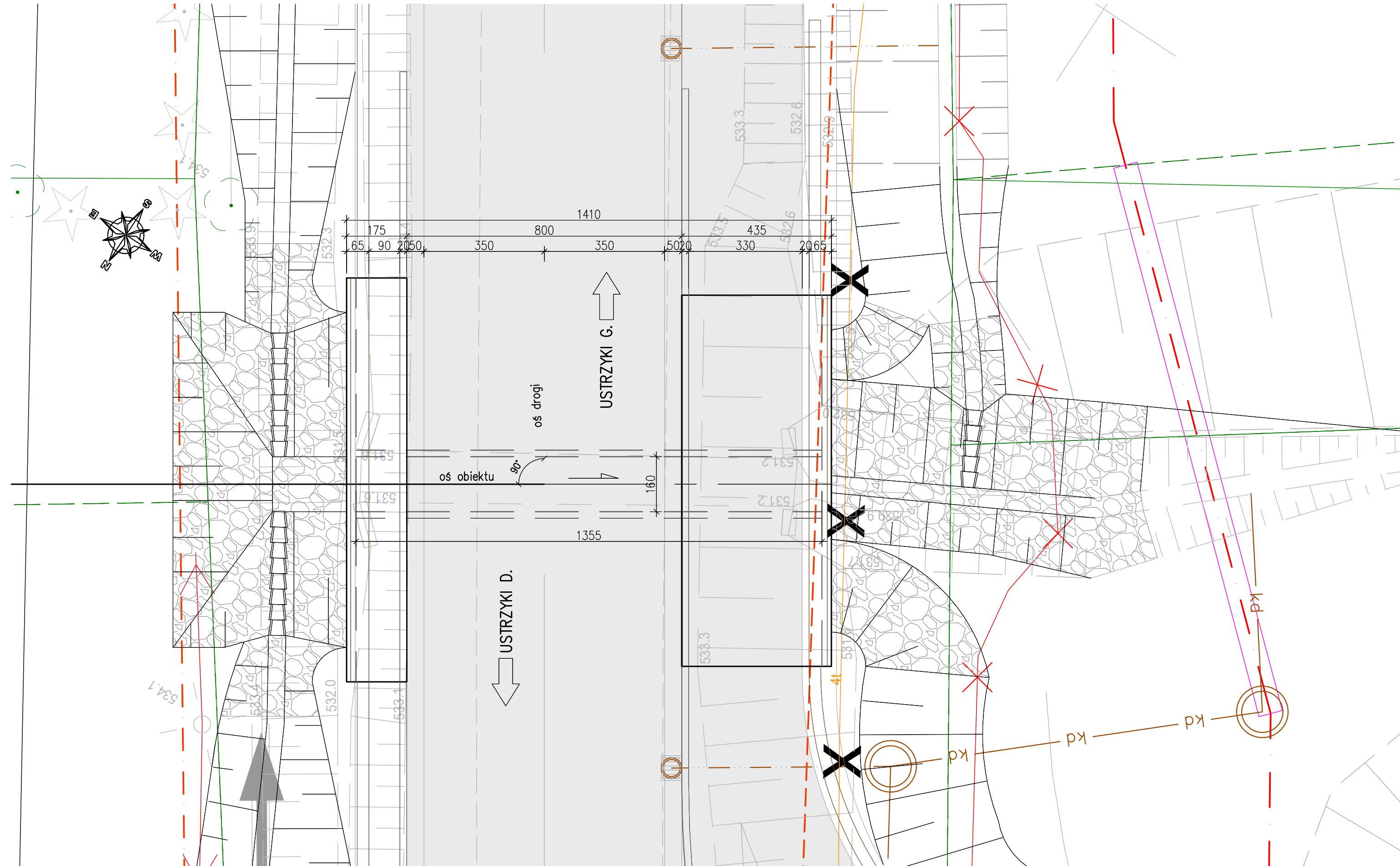
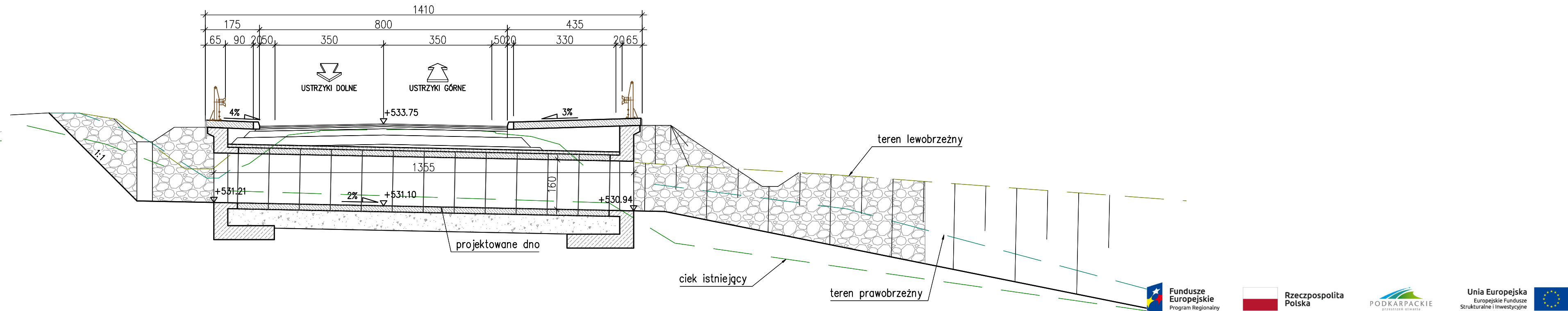


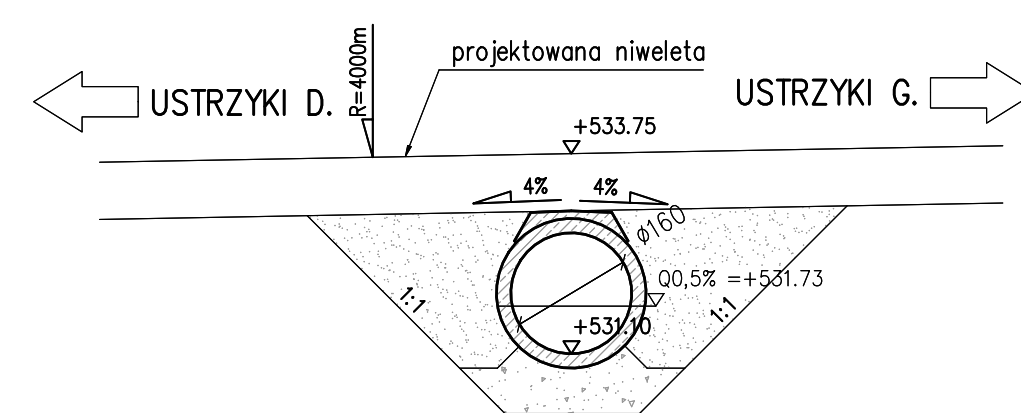
Widok z góry  
SKALA 1:100



PD-117 Przepust drogowy 8+234.65  
Przekrój podłużny  
1:100



PD-117 Przepust drogowy 8+234.65  
Przekrój poprzeczny  
1:100





Fundusze Europejskie  
Program Regionalny



Zarząd Województwa Podkarpackiego



Unia Europejska  
Europejskie Fundusze  
Strukturalne i Inwestycyjne



**Zarząd Województwa Podkarpackiego w Rzeszowie**  
al. Łukasza Ciepińskiego 4, 35-010 Rzeszów  
reprezentowany przez: **Podkarpacki Zarząd Dróg Wojewódzkich w Rzeszowie**  
ul. T. Boya Żeleńskiego 19A, 35-105 Rzeszów • 17 860-94-50 • biuro@pzdwr.pl • www.pzdwr.pl



**E&C Sp. z o.o.**  
41-300 Dąbrowa Górnicza  
ul. Ks. G. Augustynika 1A/32



**ProtechniCon Sp. z o.o.**  
31-872 Kraków  
os. Dywizjonu 303 20/LU7

**ZAMIERZENIE BUDOWLANE**  
Rozbudowa drogi wojewódzkiej nr 896 Ustrzyki Dolne - Ustrzyki Górne na odcinku od m. Ustrzyki Dolne do m. Czarna Góra od km ok. 0+000 do km ok. 15+724 wraz z odcinkami nawiązania oraz rozbiórka, budowa, przebudowa niezbędnej infrastruktury technicznej, budowli i urządzeń budowlanych realizowana w ramach zadania "Przebudowa/rozbudowa drogi wojewódzkiej nr 896 Ustrzyki Dolne - Ustrzyki Górne".

**ADRES INWESTYCJI**  
woj. podkarpackie, pow. bieszczadzki, gm. Ustrzyki Dolne, Czarna

**DATA**  
09.2023

**RODZAJ PROJEKTU**  
PROJEKT Koncepcyjny

**CZĘŚĆ PROJEKTU**  
-

**TOM**  
-

**BRANŻA**  
mostowa

FUNKCJA	ZESPÓŁ PROJEKTOWY	SPECJALNOŚĆ	PODPIS	
Projektanci	mgr inż. Maciej Żuchowicz	MAP/0084/POOM/04	MOSTOWA	
	mgr inż. Rafał Potępa	MAP/0059/PWBM/20	MOSTOWA	
	mgr inż. Tomasz Cwajna	MAP/0195/POOM/10	MOSTOWA	
Sprawdzający	mgr inż. Tomasz Grysiak	MAP/0085/POOM/06	MOSTOWA	
Opracowali	mgr inż. Jakub Kotra inż. Paulina Filipiek inż. Natalia Burnagiel inż. Daniel Serwinowski			

**OBIEKT**  
PRZEPUST DROGOWY PD-117

**SKALA**  
1:100

**TYTUŁ RYSUNKU**  
Rysunki ogólne

**NR RYS.**  
1.117